



UNICIPALIDAD DE VILLA CLARA
HONORABLE CONCEJO DELIBERANTE
Entre Ríos

ORDENANZA 001/17

VISTO:

Que esta localidad de Villa Clara se encuentra comprendida en los planes de obras a ejecutar por parte del Instituto Autárquico de Planeamiento y vivienda, para la construcción de grupos habitacionales; y

CONSIDERANDO:

Que, para posibilitar la ejecución de dichas obras es necesario proceder a la transferencia de los terrenos donde emplazar dichos grupos habitacionales.

Que, este municipio cuenta con terrenos disponibles para tal fin.

EL HONORABLE CONCEJO DELIBERANTE DE LA MUNICIPALIDAD DE VILLA CLARA SANCIONA CON FUERZA DE ORDENANZA

ARTICULO 1º) Transfiérese sin cargo con carácter de donación al INSTITUTO AUTARQUICO DE PLANEAMIENTO Y VIVIENDA un inmueble de propiedad de este municipio, compuesto por la manzana Nº 155 de esta localidad, ubicado entre calles Concordia, Paraná, Diamante y Pública (455), con una superficie total de 2.975 metros cuadrados, ubicado en la Quinta "S", identificado con la PARTIDA Nº 80042-1, PLANO Nº 11029, PARTIDA MUNICIPAL Nº 21, MATRÍCULA Nº 231518, inscripto en el año 1969 a nombre de la MUNICIPALIDAD DE VILLA CLARA, según se adjunta al presente Instrumento Legal.

ARTICULO 2º) Autorízase a la Presidente y Secretaria Municipal a refrendar toda la documentación necesaria para la escrituración a favor del INSTITUTO AUTARQUICO DE PLANEAMIENTO Y VIVIENDA del inmueble descrito en el artículo 1º.

ARTICULO 3º) Comuníquese, regístrese, y archívese.

Dada en sala de sesiones "Salón Multiuso Municipal" del Honorable Concejo Deliberante, en Villa Clara, a los nueve días del mes de marzo del año dos mil diecisiete.-

FIRMADO: SILVIA DIANA FERNANDEZ – PRESIDENTE H.C.D.
DIEGO DAMIAN HUCK – SECRETARIO H.C.D.


DIEGO DAMIAN HUCK
Secretario
Honorable Concejo Deliberante




SILVIA D. FERNANDEZ
Presidente
H. Concejo Deliberante

Dirección de Catastro de Entre Ríos

Departamento: VILLAGUAY - - Distrito: BERGARA Localidad: VILLA CLARA

Fecha de Actualización: 26/03/15



Ppal.:

Dpto	Dto	Loc	Sección	Manz-Chacra	Calle-Quinta
14	1	5	0	000S	SAN MARTIN, AVDA. 0

Partida	Plano	ParM.	Planta
80042-1	11029	21	1 - Urbano Baldío

Dominio:

Matricula	Año Inscip.	Apellido y Nombres	Tipo Doc	Nº Documento
231518	1969	MUNICIPALIDAD DE VILLA CLARA		

Domicilio:


Parcelario	SAN MARTIN, AVDA. 0
------------	---------------------

Superf:

Superficie Terreno	Superficie Mejoras	Avalúo Terreno	Avalúo Mejoras
31875.0000	0.00	267616.1300	0.0000

Otros:

Coef. Ajuste	Valor Básico	Zona Eco	Lámina	SubLámina	Oficina Recaud.
0.2100	39.98	0	0	0	



1540

144

(461)DIAMANTE

QUINTA Q

FEDERACION

165 *Inveres
Iniciativa*

155

(455)CALLE PUBLICA

1650

1550

(451)CALLE PUBLICA

PARANA

145

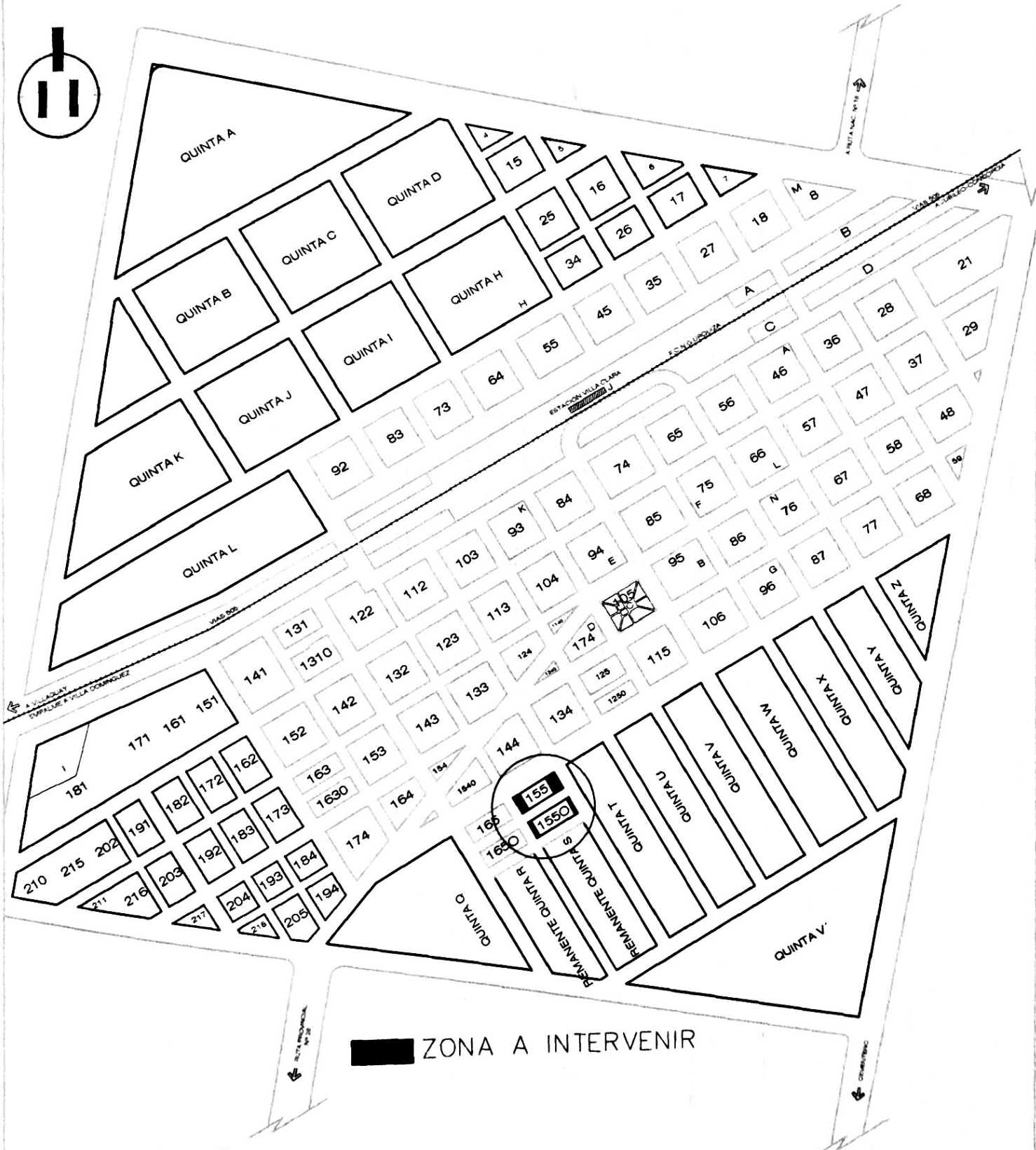

REMANENTE
QUINTA R

CONCORDIA

REMANENTE
QUINTA S

REMANENTE
QUINTA T

■ ZONA A INTERVENIR



ZONA A INTERVENIR

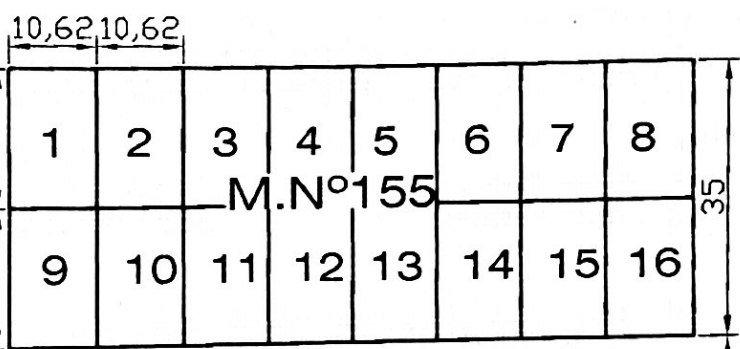
REFERENCIAS:

- | | | | | | |
|---|-----------------------------------|---|--------------------------|---|------------------------------|
| A | EDIFICIO MUNICIPAL DE VILLA CLARA | F | TEMPLO ISRAELITA | K | CORREO ARGENTINO |
| B | POLIDEPORTIVO MUNICIPAL | G | ESCUELA N° 84 | L | HOSPITAL |
| C | PLAZA GENERAL MANUEL BELGRANO | H | INSTITUTO DEL JO PANIZZA | M | ESTACION TERMINAL COLECTIVOS |
| D | JEFATURA DE POLICIA | I | CEMENTERIO MUNICIPAL | N | ESCUELA HEBREA |
| E | PARROQUIA CRISTO REY | J | ESTACION FERROCARRIL | O | SALON MULTIUSO |



M.N°144

(461)DIAMANTE



M.N°
165

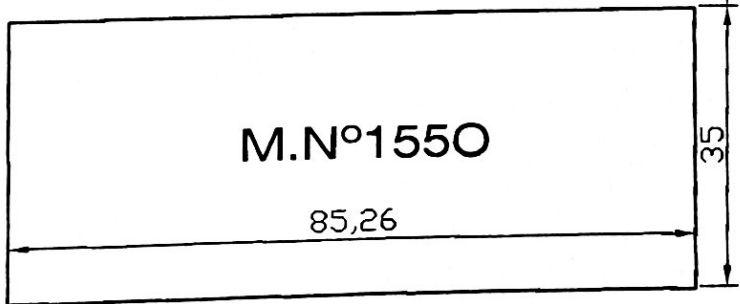
(468)CONCORDIA

(455)CALLE PUBLICA

(478)PARANA

M.N°
145

M.N°
1650



(451)CALLE PUBLICA

REMANENTE
QUINTA S

■ ZONA A INTERVENIR